

LSV GBKN, MIN I&M, ProRail, RWS, Esri, HERE, Garmin, INCREMENT P, USGS

Constructie nr: 1 (gewijzigd)

Type
Stabiliteits- en heavescherm

Versie ontwerp: definitief projectplan Waterwet
Datum: 12-10-2020
Schaal: 1:5.000



- Constructies
- Constructies
- Kadastrale percelen
- Constructiezones



Perceel_ID
GRC00 C 4961
GRC00 C 4985






LSV GBKN, MIN I&M, ProRail, RWS, Esri, HERE, Garmin, INCREMENT P, USGS

Constructie nr: 2

Type
Stabiliteits- en heavescherm

Versie ontwerp: definitief projectplan Waterwet
Datum: 12-10-2020
Schaal: 1:5.000



- Constructies
- Constructies
- Kadastrale percelen
- Constructiezones



Perceel_ID
GRC00 P 1341





LSV GBKN, MIN I&M, ProRail, RWS, Esri, HERE, Garmin, INCREMENT P, USGS

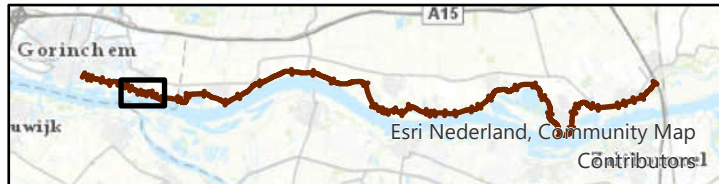
Constructie nr: 3

Type
Stabiliteits- en heavescherm

Versie ontwerp: definitief projectplan Waterwet
Datum: 12-10-2020
Schaal: 1:5.000



- Constructies
- Constructies
- Kadastrale percelen
- Constructiezones



Perceel_ID
GRC00 P 130
GRC00 P 1341
GRC00 P 129
GRC00 P 1350
GRC00 P 1500
GRC00 P 1502
GRC00 P 156





LSV, GBKN, MIN I&M, ProRail, RWS, Esri, HERE, Garmin, INCREMENT P, USGS

Constructie nr: 4

Type
Heavescherm

Versie ontwerp: definitief projectplan Waterwet
Datum: 12-10-2020
Schaal: 1:5.000

- Constructies
- Constructies
- Kadastrale percelen
- Constructiezones



Perceel ID
GRC00 P 1368






LSV GBKN, MIN I&M, ProRail, RWS, Esri, HERE, Garmin, INCREMENT P, USGS

Constructie nr: 5

Type
Stabiliteits- en heavescherm

Versie ontwerp: definitief projectplan Waterwet
Datum: 12-10-2020
Schaal: 1:5.000



- Constructies
- Constructies
- Kadastrale percelen
- Constructiezones



Perceel_ID
GRC00 P 178
GRC00 P 1368





LSV GBKN, MIN I&M, ProRail, RWS, Esri, HERE, Garmin, INCREMENT P, USGS

Constructie nr: 6

Type
Stabiliteits- en heavescherm

Versie ontwerp: definitief projectplan Waterwet
Datum: 12-10-2020
Schaal: 1:5.000



- Constructies
- Constructies
- Kadastrale percelen
- Constructiezones



Perceel_ID
GRC00 P 1051
GRC00 P 178





LSV GBKN, MIN I&M, ProRail, RWS, Esri, HERE, Garmin, INCREMENT P, USGS

Constructie nr: 7

Type
Stabiliteits- en heavescherm

Versie ontwerp: definitief projectplan Waterwet
Datum: 12-10-2020
Schaal: 1:5.000



- Constructies
- Constructies
- Kadastrale percelen
- Constructiezones



Perceel_ID
VRN00 S 754
GRC00 P 1051
GRC00 P 1746
GRC00 P 1508

